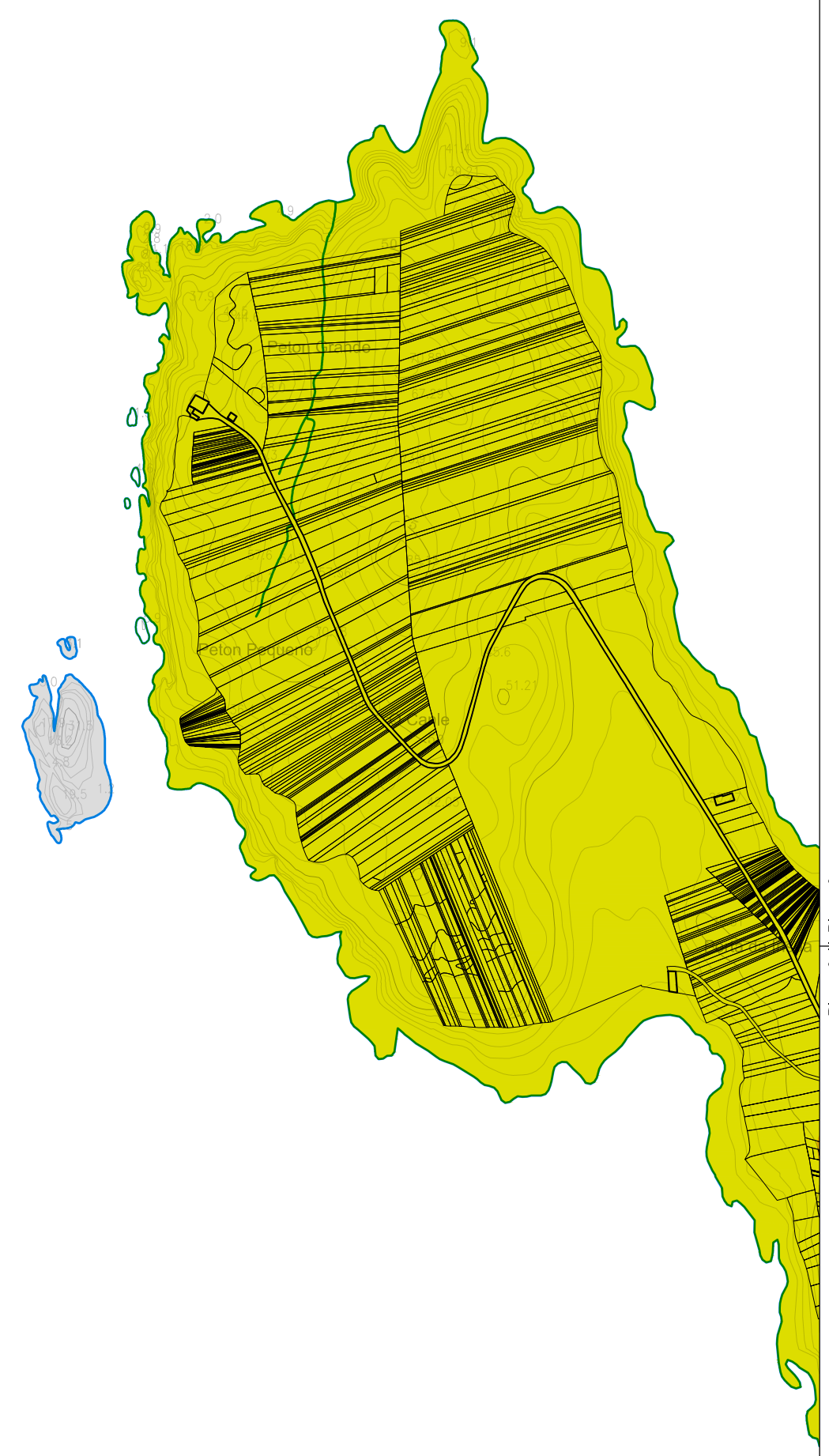












Y=4.768.700  
X=468.900  
Y=4.763.500  
X=468.900

Y=4.768.700  
X=476.900  
Y=4.763.500  
X=476.900



USOS DO SOLO			
	PRADOS E CULTIVOS		MATAGUEIRA
	FORESTAL CRECIMENTO LENTO		SEN VEXETACION SUPERIOR
	FORESTAL CRECIMENTO RAPIDO		AUGA, RIOS
	FORESTAL TEMPORALMENTE DESARBOLADO		BRANAL
	BOSQUE DE RIBEIRA		URBANIZADO

	<b>PLAN XERAL DE ORDENACION MUNICIPAL</b>		<b>MUXIA</b>		escala: <b>1/10.000</b>	
	equipo redactor:  CERNE ENGENHERIA, S.A.	director do equipo: ENXENHEIRO DE CARREIRAS  ANGEL DELGADO CID	nº expediente: 3.761/13	obrador: E.P.S.	comprador: FD	plano Nº: <b>9.5</b>
plano: <b>INFORMACION TERMO MUNICIPAL</b>	data: ABRIL 2 016		USOS DO SOLO			