
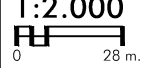




SOLO DE NUCLEO RURAL 	SOLO RUSTICO DE PROTECCION 	SISTEMAS XERAIS 	EQUIPAMENTOS <table border="1"> <tr><td>CEMETERIO</td><td>CE</td></tr> <tr><td>CULTURAL</td><td>CU</td></tr> <tr><td>DEPORTIVO</td><td>DE</td></tr> <tr><td>DOCENTE</td><td>ED</td></tr> <tr><td>RELIXIOSO</td><td>RE</td></tr> <tr><td>SERVIZOS MULTIPLES</td><td>SM</td></tr> </table>	CEMETERIO	CE	CULTURAL	CU	DEPORTIVO	DE	DOCENTE	ED	RELIXIOSO	RE	SERVIZOS MULTIPLES	SM	DELIMITACIONS E AFECCIONS
CEMETERIO	CE															
CULTURAL	CU															
DEPORTIVO	DE															
DOCENTE	ED															
RELIXIOSO	RE															
SERVIZOS MULTIPLES	SM															
CATALOGO DE PATRIMONIO HISTORICO-ARTISTICO E ETNOGRAFICO ELEMENTOS CATALOGADOS 	XACEMENTOS 	SISTEMAS LOCAIS 	TITULARIDADE <table border="1"> <tr><td>PUBLICA</td><td>(Pb)</td></tr> <tr><td>PRIVADA</td><td>(Pv)</td></tr> </table>	PUBLICA	(Pb)	PRIVADA	(Pv)									
PUBLICA	(Pb)															
PRIVADA	(Pv)															
GA-15052003 NUMERO XACEMETO ARQUEOLOXICO																

 <h2 style="margin: 0;">PLAN XERAL DE ORDENACION MUNICIPAL</h2> <h1 style="margin: 0;">MUXIA</h1>		escala: 1:2.000 	
equipo redactor:  CERNE INGENIERIA, S.A. <small>planeamiento@cerneingenieria.es</small>		director do equipo: <small>ENXENEIRO DE CAMIÑOS</small>  ANGEL DELGADO CID	
n° expediente: 3.761/13 debuxou: comprobou: E.P.S. MC		data: ABRIL 2.016	
fase: plano: ORDENACION NUCLEOS RURAIS		Parroquia de OZON CEBRANS	
		plano N°: 3.10.5	