


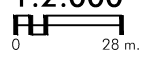


SOLO DE NUCLEO RURAL	SOLO RUSTICO DE PROTECCION	SISTEMAS XERAIS	EQUIPAMENTOS	DELIMITACIONES E AFECCIONS
<ul style="list-style-type: none"> <li>LIMITE DO NUCLEO RURAL</li> <li>NUCLEO ORIXINARIO DENSO</li> <li>NUCLEO ORIXINARIO DISPERSO</li> <li>EXPANSION DE NUCLEO</li> </ul>	<ul style="list-style-type: none"> <li>XACEMENTOS ARQUEOLOXICOS (AREA DE PROTECCION INTEGRAL)</li> <li>XACEMENTOS ARQUEOLOXICOS (AREA DE CAUTELA)</li> <li>HISTORICO-ARTISTICA</li> </ul>	<ul style="list-style-type: none"> <li>VIARIO</li> <li>EQUIPAMENTOS</li> <li>ESPAZOS LIBRES E ZONAS VERDES</li> <li>INFRAESTRUTURAS</li> </ul>	<ul style="list-style-type: none"> <li>CEMITERIO CE</li> <li>CULTURAL CU</li> <li>DEPORTIVO DE</li> <li>DOCENTE ED</li> <li>RELIXIOSO RE</li> <li>SERVIZOS MULTIPLES SM</li> </ul>	<ul style="list-style-type: none"> <li>LIMITE TERMO MUNICIPAL</li> <li>LIMITE PARROQUIAL</li> <li>LIÑA DE DESLINDE DO DOMINIO PUBLICO MARITIMO - TERRESTRE</li> <li>LIÑA DO LIMITE INTERIOR DA RIBEIRA DO MAR</li> <li>SERVITUDE DE PROTECCION DE COSTAS</li> <li>LIÑA DE SERVITUDE DE PROTECCION DE CAUCES</li> <li>LIÑA DE POLICIA DE CAUCES</li> <li>LIÑA LIMITE DE EDIFICACION</li> <li>LIÑA ELECTRICA DE MEDIA TENSION</li> <li>AFECCION LIÑA ELECTRICA</li> </ul>
CATALOGO DE PATRIMONIO HISTORICO-ARTISTICO E ETNOGRAFICO		SISTEMAS LOCAIS	TITULARIDADE	
<ul style="list-style-type: none"> <li>AREA DE PROTECCION</li> <li>AREA DE CAUTELA</li> <li>MU2 NUMERO DE CATALOGO</li> </ul>	<ul style="list-style-type: none"> <li>6.II.1 PROTECCION INTEGRAL</li> <li>6.II.2 AREA DE CAUTELA</li> </ul>	<ul style="list-style-type: none"> <li>VIARIO</li> <li>EQUIPAMENTOS</li> <li>ESPAZOS LIBRES E ZONAS VERDES</li> </ul>	<ul style="list-style-type: none"> <li>PUBLICA (Pb)</li> <li>PRIVADA (Pv)</li> </ul>	
ELEMENTOS CATALOGADOS				
XACEMENTOS				
GA-15052003 NUMERO XACEMENTO ARQUEOLOXICO				



## PLAN XERAL DE ORDENACION MUNICIPAL MUXIA

equipo redactor:  CERNE INGENIERIA, S.A. <small>planeamiento@cerneingenieria.es</small>	director do equipo: <small>ENXENHEIRO DE CAMIÑOS</small>  ANGEL DELGADO CID	nº expediente: 3.761/13 <small>debuxou: comprobou:</small> E.P.S. MC	escala: 1:2.000  plano Nº: <h1 style="font-size: 2em;">3.12.3</h1>
fase: data: ABRIL 2.016		plano: <b>ORDENACION NUCLEOS RURAIS</b> Parroquia de VILASTOSE CALO	