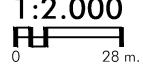


SOLO DE NUCLEO RURAL	SOLO RUSTICO DE PROTECCION	SISTEMAS XERAIS	EQUIPAMENTOS	DELIMITACIONS E AFECCIONS
<ul style="list-style-type: none"> <li>LIMITE DO NUCLEO RURAL</li> <li>NUCLEO ORIXINARIO DENSO</li> <li>NUCLEO ORIXINARIO DISPERSO</li> <li>EXPANSION DE NUCLEO</li> </ul>	<ul style="list-style-type: none"> <li>XACEMENTOS ARQUEOLOXICOS (AREA DE PROTECCION INTEGRAL)</li> <li>XACEMENTOS ARQUEOLOXICOS (AREA DE CAUTELA)</li> <li>HISTORICO-ARTISTICA</li> </ul>	<ul style="list-style-type: none"> <li>VIARIO</li> <li>EQUIPAMENTOS</li> <li>ESPAZOS LIBRES E ZONAS VERDES</li> <li>INFRAESTRUTURAS</li> </ul>	<ul style="list-style-type: none"> <li>CEMITERIO (CE)</li> <li>CULTURAL (CU)</li> <li>DEPORTIVO (DE)</li> <li>DOCENTE (ED)</li> <li>RELIXIOSO (RE)</li> <li>SERVIZOS MULTIPLES (SM)</li> </ul>	<ul style="list-style-type: none"> <li>LIMITE TERMO MUNICIPAL</li> <li>LIMITE PARROQUIAL</li> <li>LIÑA DE DESLINDE DO DOMINIO PUBLICO MARITIMO - TERRESTRE</li> <li>LIÑA DO LIMITE INTERIOR DA RIBEIRA DO MAR</li> <li>SERVIDUME DE PROTECCION DE COSTAS</li> <li>LIÑA DE SERVIDUME DE PROTECCION DE CAUCES</li> <li>LIÑA DE POLICIA DE CAUCES</li> <li>LIÑA LIMITE DE EDIFICACION</li> <li>LIÑA ELECTRICA DE MEDIA TENSION</li> <li>AFECCION LIÑA ELECTRICA</li> </ul>
CATALOGO DE PATRIMONIO HISTORICO-ARTISTICO E ETNOGRAFICO		SISTEMAS LOCAIS	TITULARIDADE	
ELEMENTOS CATALOGADOS	XACEMENTOS	<ul style="list-style-type: none"> <li>VIARIO</li> <li>EQUIPAMENTOS</li> <li>ESPAZOS LIBRES E ZONAS VERDES</li> </ul>	<ul style="list-style-type: none"> <li>PUBLICA (Pb)</li> <li>PRIVADA (Pv)</li> </ul>	
<ul style="list-style-type: none"> <li>AREA DE PROTECCION</li> <li>AREA DE CAUTELA</li> <li>MU2 NUMERO DE CATALOGO</li> </ul>	<ul style="list-style-type: none"> <li>6.II.1 PROTECCION INTEGRAL</li> <li>6.II.2 AREA DE CAUTELA</li> </ul>			
GA-15052003 NUMERO XACEMENTO ARQUEOLOXICO				




**PLAN XERAL DE ORDENACION MUNICIPAL**  
**MUXIA**

escala: **1:2.000**



plano Nº: **3.13.1**


equipo redactor:



**CERNE INGENIERIA, S.A.**  
planeamiento@cerneingenieria.es

director do equipo:

ENXENHEIRO DE CAMIÑOS



ANGEL DELGADO CID

nº expediente:

**3.761/13**

debuxou: 2.014    comprobou: MC

fase:

plano: **ORDENACION NUCLEOS RURAIS**

data: ABRIL 2.016

Parroquia de VUITIRON  
SANTISO