

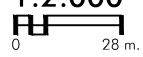


SOLO DE NUCLEO RURAL	SOLO RUSTICO DE PROTECCION	SISTEMAS XERAIS	EQUIPAMENTOS	DELIMITACIONS E AFECCIONS
<ul style="list-style-type: none"> LIMITE DO NUCLEO RURAL NUCLEO ORIXINARIO DENSO NUCLEO ORIXINARIO DISPERSO EXPANSION DE NUCLEO 	<ul style="list-style-type: none"> XACEMENTOS ARQUEOLOXICOS (AREA DE PROTECCION INTEGRAL) XACEMENTOS ARQUEOLOXICOS (AREA DE CAUTELA) HISTORICO-ARTISTICA 	<ul style="list-style-type: none"> VIARIO EQUIPAMENTOS ESPAZOS LIBRES E ZONAS VERDES INFRAESTRUTURAS 	<ul style="list-style-type: none"> CEMITERIO CE CULTURAL CU DEPORTIVO DE DOCENTE ED RELIXIOSO RE SERVIZOS MULTIPLES SM 	<ul style="list-style-type: none"> LIMITE TERMO MUNICIPAL LIMITE PARROQUIAL LIÑA DE DESLINDE DO DOMINIO PUBLICO MARITIMO - TERRESTRE LIÑA DO LIMITE INTERIOR DA RIBEIRA DO MAR SERVIDUME DE PROTECCION DE COSTAS LIÑA DE SERVIDUME DE PROTECCION DE CAUCES LIÑA DE POLICIA DE CAUCES LIÑA LIMITE DE EDIFICACION LIÑA ELECTRICA DE MEDIA TENSION AFECCION LIÑA ELECTRICA
CATALOGO DE PATRIMONIO HISTORICO-ARTISTICO E ETNOGRAFICO		SISTEMAS LOCAIS	TITULARIDADE	
<ul style="list-style-type: none"> AREA DE PROTECCION AREA DE CAUTELA MU2 NUMERO DE CATALOGO 	<ul style="list-style-type: none"> 6.11.1 PROTECCION INTEGRAL 6.11.2 AREA DE CAUTELA 	<ul style="list-style-type: none"> VIARIO EQUIPAMENTOS ESPAZOS LIBRES E ZONAS VERDES 	<ul style="list-style-type: none"> PUBLICA (Pb) PRIVADA (Pv) 	
ELEMENTOS CATALOGADOS				
XACEMENTOS				
GA-15052003 NUMERO XACEMENTO ARQUEOLOXICO				



PLAN XERAL DE ORDENACION MUNICIPAL MUXIA

equipo redactor:  CERNE INGENIERIA, S.A. <small>planeamiento@cerneingenieria.es</small>	director do equipo: <small>ENXENHEIRO DE CAMIÑOS</small>  ANGEL DELGADO CID	nº expediente: 3.761/13 <small>debuxou: comprobou:</small> E.P.S. MC	escala: 1:2.000  plano Nº: <h1 style="font-size: 2em;">3.3.2</h1>
fase: plano: ORDENACION NUCLEOS RURAIS		data: ABRIL 2.016 Parroquia de COUCIEIRO MONTESIÑOS	