


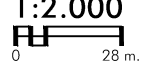
| SOLO DE NUCLEO RURAL   | SOLO RUSTICO DE PROTECCION  | SISTEMAS XERAIS  | EQUIPAMENTOS   | DELIMITACIONES E AFECCIONS  |
|--|---|--|--|---|
| <ul style="list-style-type: none"> <li>LIMITE DO NUCLEO RURAL</li> <li>NUCLEO ORIXINARIO DENSO</li> <li>NUCLEO ORIXINARIO DISPERSO</li> <li>EXPANSION DE NUCLEO</li> </ul> | <ul style="list-style-type: none"> <li>XACEMENTOS ARQUEOLOXICOS (AREA DE PROTECCION INTEGRAL)</li> <li>XACEMENTOS ARQUEOLOXICOS (AREA DE CAUTELA)</li> <li>HISTORICO-ARTISTICA</li> </ul> | <ul style="list-style-type: none"> <li>VIARIO</li> <li>EQUIPAMENTOS</li> <li>ESPAZOS LIBRES E ZONAS VERDES</li> <li>INFRAESTRUTURAS</li> </ul> | <ul style="list-style-type: none"> <li>CEMITERIO CE</li> <li>CULTURAL CU</li> <li>DEPORTIVO DE</li> <li>DOCENTE ED</li> <li>RELIXIOSO RE</li> <li>SERVIZOS MULTIPLES SM</li> </ul> | <ul style="list-style-type: none"> <li>LIMITE TERMO MUNICIPAL</li> <li>LIMITE PARROQUIAL</li> <li>LIÑA DE DESLINDE DO DOMINIO PUBLICO MARITIMO - TERRESTRE</li> <li>LIÑA DO LIMITE INTERIOR DA RIBEIRA DO MAR</li> <li>SERVIDUME DE PROTECCION DE COSTAS</li> <li>LIÑA DE SERVIDUME DE PROTECCION DE CAUCES</li> <li>LIÑA DE POLICIA DE CAUCES</li> <li>LIÑA LIMITE DE EDIFICACION</li> <li>LIÑA ELECTRICA DE MEDIA TENSION</li> <li>AFECCION LIÑA ELECTRICA</li> </ul> |
| CATALOGO DE PATRIMONIO HISTORICO-ARTISTICO E ETNOGRAFICO   |   | SISTEMAS LOCAIS  | TITULARIDADE   |   |
| <ul style="list-style-type: none"> <li>AREA DE PROTECCION</li> <li>AREA DE CAUTELA</li> <li>MU2 NUMERO DE CATALOGO</li> </ul>  | <ul style="list-style-type: none"> <li>6.II.1 PROTECCION INTEGRAL</li> <li>6.II.2 AREA DE CAUTELA</li> </ul>  | <ul style="list-style-type: none"> <li>VIARIO</li> <li>EQUIPAMENTOS</li> <li>ESPAZOS LIBRES E ZONAS VERDES</li> </ul>                          | <ul style="list-style-type: none"> <li>PUBLICA (Pb)</li> <li>PRIVADA (Pv)</li> </ul>   |   |
| ELEMENTOS CATALOGADOS  |   |  |  |   |
| XACEMENTOS   |   |  |  |   |
| GA-15052003 NUMERO XACEMENTO ARQUEOLOXICO  |   |  |  |   |



## PLAN XERAL DE ORDENACION MUNICIPAL


# MUXIA

escala: 1:2.000



plano Nº: 3.3.5


equipo redactor:



CERNE INGENIERIA, S.A.  
planeamiento@cerneingenieria.es

director do equipo:

ENXENHEIRO DE CAMIÑOS



ANGEL DELGADO CID

nº expediente: 3.761/13

debuxou: E.P.S. comprobou: MC

data: ABRIL 2.016

fase:

plano: **ORDENACION NUCLEOS RURAIS**

Parroquia de COUCIEIRO

SANTA MARIÑA