


SOLO DE NUCLEO RURAL	
	LIMITE DO NUCLEO RURAL
	NUCLEO ORIXINARIO DENSO
	NUCLEO ORIXINARIO DISPERSO
	EXPANSION DE NUCLEO
CATALOGO DE PATRIMONIO HISTORICO-ARTISTICO E ETNOGRAFICO	
ELEMENTOS CATALOGADOS	
	AREA DE PROTECCION
	AREA DE CAUTELA
	NUMERO DE CATALOGO
XACEMENTOS	
	PROTECCION INTEGRAL
	AREA DE CAUTELA
GA-15052003 NUMERO XACEMENTO ARQUEOLOXICO	
SOLO RUSTICO DE PROTECCION	
	XACEMENTOS ARQUEOLOXICOS (AREA DE PROTECCION INTEGRAL)
	XACEMENTOS ARQUEOLOXICOS (AREA DE CAUTELA)
	HISTORICO-ARTISTICA

EQUIPAMENTOS	
CEMTERIO	CE
CULTURAL	CU
DEPORTIVO	DE
DOCENTE	ED
RELIXIOSO	RE
SERVIZOS MULTIPLES	SM
TITULARIDADE	
PUBLICA	(Pb)
PRIVADA	(Pv)



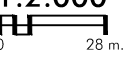
SISTEMAS XERAIS	
	VIARIO
	EQUIPAMENTOS
	ESPAZOS LIBRES E ZONAS VERDES
	INFRAESTRUTURAS

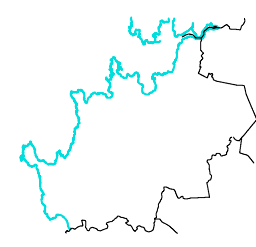
SISTEMAS LOCAIS	
	VIARIO
	EQUIPAMENTOS
	ESPAZOS LIBRES E ZONAS VERDES

DELIMITACIONES E AFECCIONS	
	LIMITE TERMO MUNICIPAL
	LIMITE PARROQUIAL
	LIÑA DE DESLINDE DO DOMINIO PUBLICO MARITIMO - TERRESTRE
	LIÑA DO LIMITE INTERIOR DA RIBEIRA DO MAR
	SERVITUDE DE PROTECCION DE COSTAS
	LIÑA DE SERVITUDE DE PROTECCION DE CAUCES
	LIÑA DE POLICIA DE CAUCES
	LIÑA LIMITE DE EDIFICACION
	LIÑA ELECTRICA DE MEDIA TENSION
	AFECCION LIÑA ELECTRICA



PLAN XERAL DE ORDENACION MUNICIPAL MUXIA

equipo redactor:  CEINSA CERNE INGENIERIA, S.A. <small>planeamiento@cerneingenieria.es</small>	director do equipo: <small>ENXEÑEIRO DE CAMIÑOS</small>  ANGEL DELGADO CID	nº expediente: 3.761/13 debuxou: E.P.S. comprobou: MC	escala: 1:2.000 
fase: ORDENACION NUCLEOS RURAIS		data: ABRIL 2.016	
plano: ORDENACION NUCLEOS RURAIS		Parroquia de COUCIEIRO SORNA	



3.3.6