



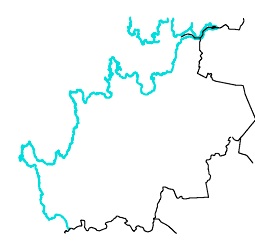


SOLO DE NUCLEO RURAL	SOLO RUSTICO DE PROTECCION	SISTEMAS XERAIS	EQUIPAMENTOS	DELIMITACIONS E AFECCIONS
<p><b>LIMITE DO NUCLEO RURAL</b></p> <p>■ NUCLEO ORIXINARIO DENSO</p> <p>■ NUCLEO ORIXINARIO DISPERSO</p> <p>■ EXPANSION DE NUCLEO</p>	<p>■ XACEMENTOS ARQUEOLOXICOS (AREA DE PROTECCION INTEGRAL)</p> <p>■ XACEMENTOS ARQUEOLOXICOS (AREA DE CAUTELA)</p> <p>■ HISTORICO-ARTISTICA</p>	<p>■ VIARIO</p> <p>■ EQUIPAMENTOS</p> <p>■ ESPAZOS LIBRES E ZONAS VERDES</p> <p>■ INFRAESTRUTURAS</p>	<p>CE CEMITERIO</p> <p>CU CULTURAL</p> <p>DE DEPORTIVO</p> <p>ED DOCENTE</p> <p>RE RELIXIOSO</p> <p>SM SERVIZOS MULTIPLES</p>	<p>---+--- LIMITE TERMO MUNICIPAL</p> <p>--- --- LIMITE PARROQUIAL</p> <p>--- LIÑA DE DESLINDE DO DOMINIO PUBLICO MARITIMO - TERRESTRE</p> <p>--- LIÑA DO LIMITE INTERIOR DA RIBEIRA DO MAR</p> <p>--- SERVIDUME DE PROTECCION DE COSTAS</p> <p>--- LIÑA DE SERVIDUME DE PROTECCION DE CAUCES</p> <p>--- LIÑA DE POLICIA DE CAUCES</p> <p>--- LIÑA LIMITE DE EDIFICACION</p> <p>--- LIÑA ELECTRICA DE MEDIA TENSION</p> <p>--- AFECCION LIÑA ELECTRICA</p>
<b>CATALOGO DE PATRIMONIO HISTORICO-ARTISTICO E ETNOGRAFICO</b>				
<b>ELEMENTOS CATALOGADOS</b>	<b>XACEMENTOS</b>	<b>SISTEMAS LOCAIS</b>	<b>TITULARIDADE</b>	
<p>--- AREA DE PROTECCION</p> <p>--- AREA DE CAUTELA</p> <p>■ <b>MU2</b> NUMERO DE CATALOGO</p>	<p>■ <b>G.II.1</b> PROTECCION INTEGRAL</p> <p>■ <b>G.II.2</b> AREA DE CAUTELA</p> <p>GA-15052003 NUMERO XACEMENTO ARQUEOLOXICO</p>	<p>■ VIARIO</p> <p>■ EQUIPAMENTOS</p> <p>■ ESPAZOS LIBRES E ZONAS VERDES</p>	<p>PUBLICA (Pb)</p> <p>PRIVADA (Pv)</p>	



# PLAN XERAL DE ORDENACION MUNICIPAL MUXIA

equipo redactor:  CERNE INGENIERIA, S.A. <small>planeamiento@cerneingenieria.es</small>	director do equipo: <small>ENXENHEIRO DE CAMIÑOS</small>  ANGEL DELGADO CID	nº expediente: 3.761/13 <small>debuxou: comprobou:</small> E.P.S. MC	escala: 1:2.000 
fase:		data: ABRIL 2.016	
plano: <b>ORDENACION NUCLEOS RURAIS</b>		Parroquia de <b>MORAIME RISAMONDE</b>	



plano Nº:  
**3.6.13**