

SOLO DE NUCLEO RURAL

- LIMITE DO NUCLEO RURAL
- NUCLEO ORIXINARIO DENSO
- NUCLEO ORIXINARIO DISPERSO
- EXPANSION DE NUCLEO

CATALOGO DE PATRIMONIO HISTORICO-ARTISTICO E ETNOGRAFICO

ELEMENTOS CATALOGADOS

- AREA DE PROTECCION
- AREA DE CAUTELA
- NUMERO DE CATALOGO

XACEMENTOS

- G.I.1 PROTECCION INTEGRAL
- G.I.2 AREA DE CAUTELA
- GA-15052003 NUMERO XACEMENTO ARQUEOLOXICO

SOLO RUSTICO DE PROTECCION

- XACEMENTOS ARQUEOLOXICOS (AREA DE PROTECCION INTEGRAL)
- XACEMENTOS ARQUEOLOXICOS (AREA DE CAUTELA)
- HISTORICO-ARTISTICA

EQUIPAMENTOS

CEMTERIO	CE
CULTURAL	CU
DEPORTIVO	DE
DOCENTE	ED
RELIXIOSO	RE
SERVIZOS MULTIPLES	SM

TITULARIDADE

PUBLICA	(Pb)
PRIVADA	(Pv)

SISTEMAS XERAIS


- VIARIO
- EQUIPAMENTOS
- ESPAZOS LIBRES E ZONAS VERDES
- INFRAESTRUTURAS

SISTEMAS LOCAIS

- VIARIO
- EQUIPAMENTOS
- ESPAZOS LIBRES E ZONAS VERDES

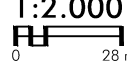
DELIMITACIONES E AFECCIONS



- LIMITE TERMO MUNICIPAL
- LIMITE PARROQUIAL
- LIÑA DE DESLINDE DO DOMINIO PUBLICO MARITIMO - TERRESTRE
- LIÑA DO LIMITE INTERIOR DA RIBEIRA DO MAR
- SERVIDUME DE PROTECCION DE COSTAS
- LIÑA DE SERVIDUME DE PROTECCION DE CAUCES
- LIÑA DE POLICIA DE CAUCES
- LIÑA LIMITE DE EDIFICACION
- LIÑA ELECTRICA DE MEDIA TENSION
- AFECCION LIÑA ELECTRICA



PLAN XERAL DE ORDENACION MUNICIPAL MUXIA

escala: 1:2.000



equipo redactor:  CERNE INGENIERIA, S.A. <small>planeamiento@cerneingenieria.es</small>	director do equipo: <small>ENXENHEIRO DE CAMIÑOS</small>  ANGEL DELGADO CID	nº expediente: 3.761/13 <small>debuxou: E.P.S. comprobou: MC</small>	data: ABRIL 2.016
fase: plano: ORDENACION NUCLEOS RURAIS		Parroquia de MORAIME BOUZAS	

plano Nº: **3.6.4**