


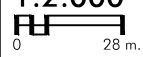


| SOLO DE NUCLEO RURAL | SOLO RUSTICO DE PROTECCION | SISTEMAS XERAIS | EQUIPAMENTOS | DELIMITACIONS E AFECCIONS |
|--|---|--|--|---|
| <ul style="list-style-type: none"> LIMITE DO NUCLEO RURAL NUCLEO ORIXINARIO DENSO NUCLEO ORIXINARIO DISPERSO EXPANSION DE NUCLEO | <ul style="list-style-type: none"> XACEMENTOS ARQUEOLOXICOS (AREA DE PROTECCION INTEGRAL) XACEMENTOS ARQUEOLOXICOS (AREA DE CAUTELA) HISTORICO-ARTISTICA | <ul style="list-style-type: none"> VIARIO EQUIPAMENTOS ESPAZOS LIBRES E ZONAS VERDES INFRAESTRUTURAS | <ul style="list-style-type: none"> CEMITERIO CE CULTURAL CU DEPORTIVO DE DOCENTE ED RELIXIOSO RE SERVIZOS MULTIPLES SM | <ul style="list-style-type: none"> LIMITE TERMO MUNICIPAL LIMITE PARROQUIAL LIÑA DE DESLINDE DO DOMINIO PUBLICO MARITIMO - TERRESTRE LIÑA DO LIMITE INTERIOR DA RIBEIRA DO MAR SERVITUDE DE PROTECCION DE COSTAS LIÑA DE SERVITUDE DE PROTECCION DE CAUCES LIÑA DE POLICIA DE CAUCES LIÑA LIMITE DE EDIFICACION LIÑA ELECTRICA DE MEDIA TENSION AFECCION LIÑA ELECTRICA |
| CATALOGO DE PATRIMONIO HISTORICO-ARTISTICO E ETNOGRAFICO | | | | |
| ELEMENTOS CATALOGADOS | XACEMENTOS | SISTEMAS LOCAIS | TITULARIDADE | |
| <ul style="list-style-type: none"> AREA DE PROTECCION AREA DE CAUTELA MU2 NUMERO DE CATALOGO | <ul style="list-style-type: none"> G.II.1 PROTECCION INTEGRAL G.II.2 AREA DE CAUTELA | <ul style="list-style-type: none"> VIARIO EQUIPAMENTOS ESPAZOS LIBRES E ZONAS VERDES | <ul style="list-style-type: none"> PUBLICA (Pb) PRIVADA (Pv) | |
| GA-15052003 NUMERO XACEMENTO ARQUEOLOXICO | | | | |



PLAN XERAL DE ORDENACION MUNICIPAL MUXIA

| | | | |
|---|--|---|---|
| equipo redactor:  CERNE INGENIERIA, S.A. <small>planeamiento@cerneingenieria.es</small> | director do equipo: <small>ENXEÑEIRO DE CAMIÑOS</small>  ANGEL DELGADO CID | nº expediente: 3.761/13 <small>debuxou: comprobou:</small> E.P.S. MC | escala: 1:2.000  |
| fase: plano: ORDENACION NUCLEOS RURAIS | | data: ABRIL 2.016 | plano Nº: <h1 style="font-size: 2em;">3.8.2</h1> |
| Parroquia de NEMIÑA QUEIROSO | | | |